

skala 1:500 sekcja 7.128.14.10.3.2
woj. małopolskie [12]
pow. proszowski [1214]
jedn. ewid. 121405_5, Proszowice - obszar wiejski
obręb: 0009, Klimontów

Warunkiem rozpoczęcia prac budowlanych jest wytyczenie w terenie projektowanej budowli, a po jej zakończeniu wykonanie inwentaryzacji powykonawczej przez jednostkę wykonawstwa geodezyjnego na zlecenie inwestora.

W obszarze opracowania istnieją projektowane sieci uzbrojenia terenu uzgodnione w ZUP.

Mniejsza mapa została wykonana bez ustalenia obciążeń dot. służebność gruntowych.


Wykazane na niniejszej mapie granice działek nie zostały wyznaczone w terenie i nie zostały określone z wymaganą dokładnością pomiaru.

Treść mapy zgodna z terenem
na miesiąc GRUDZIEŃ 2020r.





Mapa powstała na podstawie digitalizacji mapy ewidencyjnej w skali 1:1000, mapy zasadniczej w skali 1:000, pomiaru bezpośredniego oraz danych numerycznych udostępnianych przez PODBK.

Nie wyklucza się istnienia w terenie innych, nie wykazanych na niniejszej mapie urządzeń podziemnych, które nie były zgłoszone do inwentaryzacji, lub o których brak jest informacji w instytucjach branżowych.

W obszarze opracowania brak MPZF



LEGENDA:

-  Zakres części działki nr. 846 objęty wnioskiem o pozwolenie na budowę
-  Obszar oddziaływania obiektu
1. Projektowany budynek usługowy - dom ludowy
2. Projektowane miejsca postojowe
3. Projektowany dojazd do budynku
-  Głównie wejście do budynku
- A  Granice działki nr. 846

BIURO ARCHITEKTONICZNE

30-011 KRAKÓW, UL. WROCŁAWSKA 37A
e-mail: biuro@aepi.us.pl

MATHEMATICS	
-------------	--

NAZWA OBIEKTU BUDOWLANEGO	BUDYNEK U

TYTUŁ RYSUNKU	SYTUACJA
---------------	----------

IMIĘ I NAZWISKO PROJEKTANTA	mgr inż. arch. A
--------------------------------	------------------

	POOPIS PROJEKTANTA
--	--------------------

	SKALA RYS.
--	------------

1:500

	NUMER RYS
--	-----------

WŚELKIE PRAWA AUTORSKIE ZASTRZEŻONE - REPRODUKCJA PROJEKTU BEZ ZGODY AUTORÓW ZABRONIONA